Mapa do celów projektowych Skala 1:500

Województwo: łódzkie
Miasto: Piotrków Trybunalski
Jedn. ewidencyjna: 106201_1
Obręb ewidencyjny: 0013
Działka: 43/4, 138/6, 138/5
Ulica: Pawłowska

SPORZĄDZIŁ:

GEO-LEX
USŁUGI GEODEZYJNO-KARTOGRAFICZNE I BHP
Katarzyna Wiśniewska
97-306 Grabica, KAFAR 14b
tel. 728 914 479 tel. 603 640 212
NIP 771 218 52 41 biuro@geo-lex.pl

GEODETA UPRAWNIONY
Świadectwo GGK Nr 18480
mgr inż. Tomasz Wiśniewski
tel. 728 914 479

Nie wyklucza się istnienia innych, nie wykazanych na niniejszej mapie urządzeń podziemnych, które nie były zgłoszone do inwentaryzacji geodezyjnej.
Za przewody nie zgłoszone do inwentaryzacji wykonawca niniejszej mapy nie ponosi odpowiedzialności.

Punkty osnowy geodezyjnej podlegają ochronie (Ustawa z dn. 17.05.1989 r. Prawo Geodezyjne i Kartograficzne.
Rozporządzenie Ministra Spraw Wewnętrznych i Administracji z dn. 15.04.1999 r. - Dziennik Ustaw Nr 2020.1357

— · — · — · — · — zakres opracowania mapy

Układ współrzędnych 2000_21.
Układ wysokościowy EVRF2007.

Nr zgłoszenia: IMG.6640.560.2024
Mapa aktualna na 05.06.2024

Oświadczenie Geodety

Zgodnie z art. 12b ust. 5a-5c ustawy z dnia 17 maja 1989 r. Prawo geodezyjne i kartograficzne oświadczam, że niniejszy dokument został opracowany w wyniku prac geodezyjnych, których rezultaty zawiera operat techniczny pozytywnie zweryfikowany przez organ Służby Geodezyjnej i Kartograficznej, który otrzymał zgłoszenie prac.

Dane identyfikujące zgłoszenie prac:	
Nazwa organu Służby Geodezyjnej i Kartograficznej, który otrzymał zgłoszenie prac:	PREZYDENT MIASTA PIOTRKOWA TRYBUNALSKIEGO
Numer oraz data wystawienia pozytywnego protokołu weryfikacji prac:	
Wykonawca prac geodezyjnych:	GEO-LEX USŁUGI GEODEZYJNO-KARTOGRAFICZNE I BHP Katarzyna Wiśniewska 97-306 Grabica, Kafar 14b
Kierownik prac geodezyjnych:	Tomasz Wiśniewski
Numer uprawnień zawodowych Kierownika prac geodezyjnych:	18480
Jestem świadomy odpowiedzialności karnej za złożenie fałszywego oświadczenia	
Pieczęć i podpis Kierownika prac geodezyjnych:	GEODETA UPRAWNIONY Tomasz Wiśniewski

Oświadczenie to jest równoważne z klauzulą urzędową, której wzór stanowi załącznik numer 5 do rozporządzenia Ministra administracji i Cyfryzacji z dnia 5 września 2013 r. w sprawie organizacji i trybu prowadzenia państwowego zasobu geodezyjnego i kartograficznego.

SZKIC LOKALIZACJI

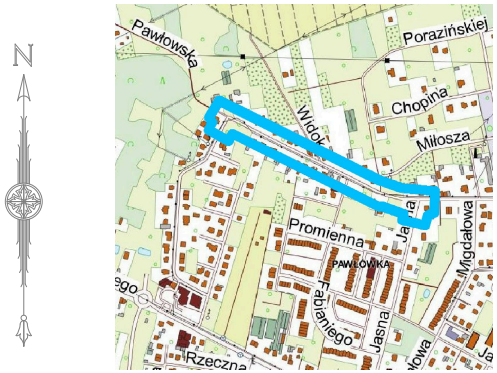
N
Pawłowska
Porazińskiej
Chopina
Widok
Miłosza
Jasna
Promienna
PAWŁÓWKA
Migdałowa
Fabianiego
Jasna
Rzeczna

Mapa do celów projektowych Skala 1:500

Województwo: łódzkie
Miasto: Piotrków Trybunalski
Jedn. ewidencyjna: 106201_1
Obręb ewidencyjny: 0012, 0013
Ulica: Pawłowska

SPORZĄDZIŁ:

GEO-LEX
USŁUGI GEODEZYJNO-KARTOGRAFICZNE I BHP
Katarzyna Wiśniewska
97-306 Grabica, KAFAR 14b
tel. 728 914 479 tel. 603 640 212
NIP 771 218 52 41 biuro@geo-lex.pl

GEODETA UPRAWNIONY
Świadectwo GGK Nr 18480
mgr inż. Tomasz Wiśniewski
tel. 728 914 479

Nie wyklucza się istnienia innych, nie wykazanych na niniejszej mapie urządzeń podziemnych, które nie były zgłoszone do inwentaryzacji geodezyjnej.
Za przewody nie zgłoszone do inwentaryzacji wykonawca niniejszej mapy nie ponosi odpowiedzialności.

Punkty osnowy geodezyjnej podlegają ochronie (Ustawa z dn. 17.05.1989 r. Prawo Geodezyjne i Kartograficzne.
Rozporządzenie Ministra Spraw Wewnętrznych i Administracji z dn. 15.04.1999 r. - Dziennik Ustaw Nr 2020.1357

— · — · — · — · — zakres opracowania mapy

Układ współrzędnych 2000_21.
Układ wysokościowy EVRF2007.

Nr zgłoszenia: IMG.6640.305.2024
Mapa aktualna na 27.03.2024

Oświadczenie Geodety

Zgodnie z art. 12b ust. 5a-5c ustawy z dnia 17 maja 1989 r. Prawo geodezyjne i kartograficzne oświadczam, że niniejszy dokument został opracowany w wyniku prac geodezyjnych, których rezultaty zawiera operat techniczny pozytywnie zweryfikowany przez organ Służby Geodezyjnej i Kartograficznej, który otrzymał zgłoszenie prac.

Dane identyfikujące zgłoszenie prac:	IMG.6640.305.2024
Nazwa organu Służby Geodezyjnej i Kartograficznej, który otrzymał zgłoszenie prac:	PREZYDENT MIASTA PIOTRKOWA TRYBUNALSKIEGO
Numer oraz data wystawienia pozytywnego protokołu weryfikacji prac:	Protokół IMG.6640.305.2024_1_p1 Operat P.1062.2024.335 z 11.04.2024
Wykonawca prac geodezyjnych:	GEO-LEX USŁUGI GEODEZYJNO-KARTOGRAFICZNE I BHP Katarzyna Wiśniewska 97-306 Grabica, Kafar 14b
Kierownik prac geodezyjnych:	Tomasz Wiśniewski
Numer uprawnień zawodowych Kierownika prac geodezyjnych:	18480
Jestem świadomy odpowiedzialności karnej za złożenie fałszywego oświadczenia	
Pieczęć i podpis Kierownika prac geodezyjnych:	GEODETA UPRAWNIONY Tomasz Wiśniewski

Oświadczenie to jest równoważne z klauzulą urzędową, której wzór stanowi załącznik numer 5 do rozporządzenia Ministra administracji i Cyfryzacji z dnia 5 września 2013 r. w sprawie organizacji i trybu prowadzenia państwowego zasobu geodezyjnego i kartograficznego.

SZKIC LOKALIZACJI

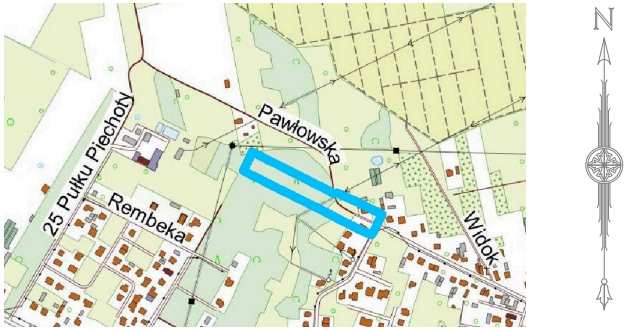
N
Pawłowska
25 Pułku Piechoty
Rembeka
Widok

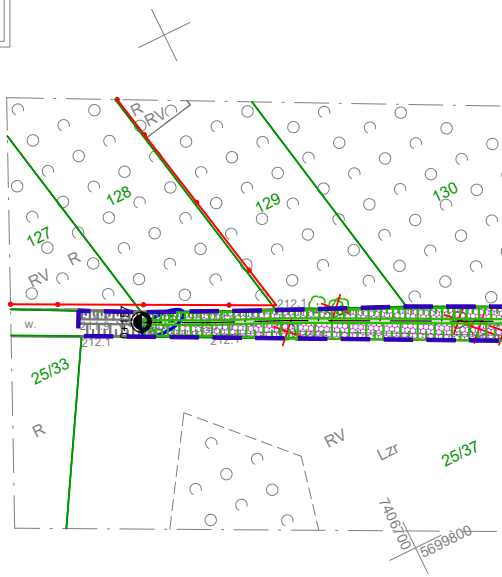
R
RV
127
128
129
130
RV
R
w.
212.1
25/33
R
RV
Lzr
25/37
7406700
5699800

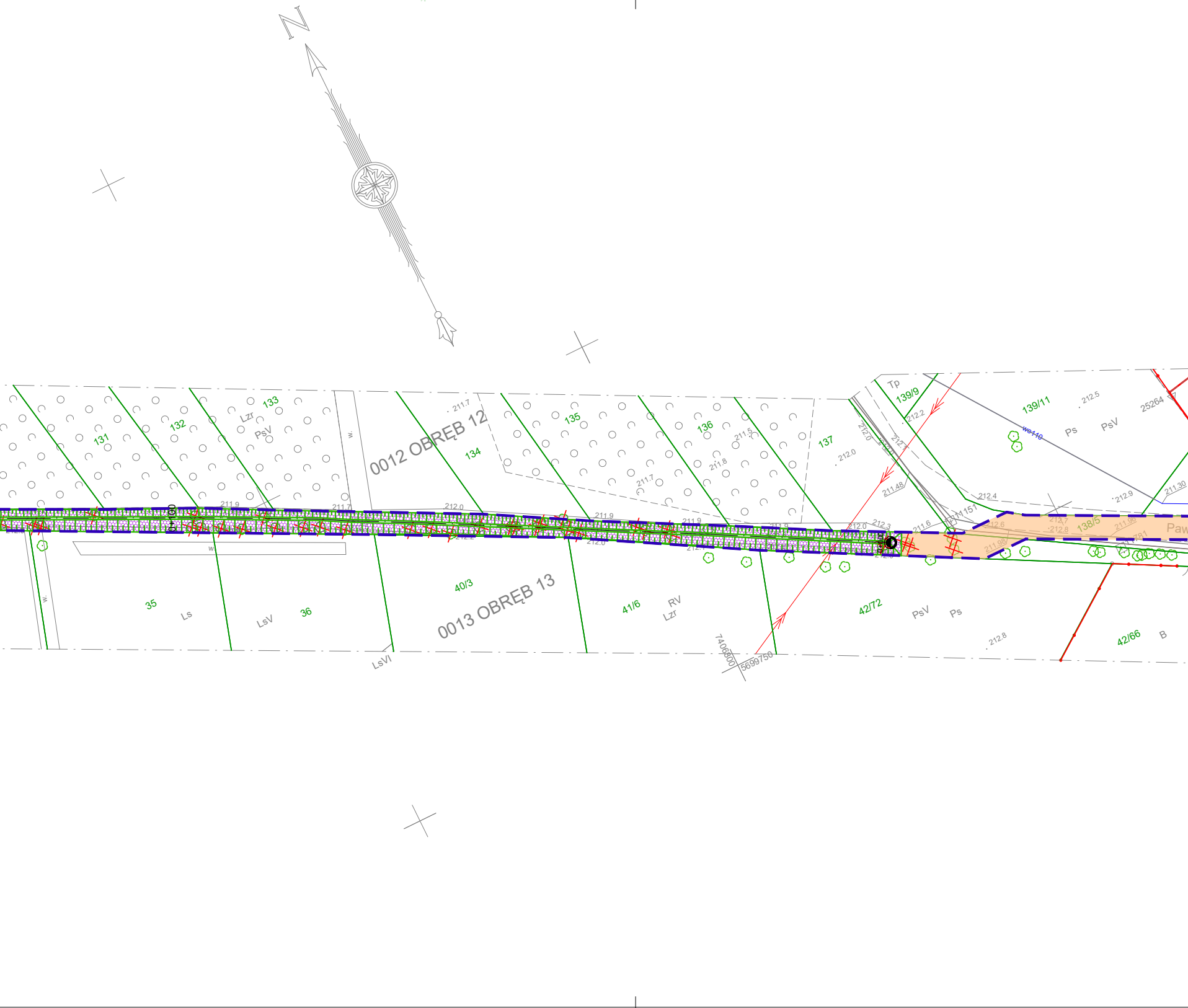
N
131
132
133
Lzr
PsV
w.
0012 OBRĘB 12
134
211.7
135
136
211.5
211.8
211.7
137
212.0
Tp
139/9
212.2
212.0
212.1
211.48
139/11
212.5
25264
w0110
Ps
PsV
212.4
212.9
211.30
211.9
0+100
211.7
212.0
211.9
211.9
212.0
212.3
211.6
11151
212.6
212.7
212.8
138/5
211.96
211.98
781
Paw
212.2
212.0
w.
w.
35
Ls
LsV
36
40/3
0013 OBRĘB 13
41/6
RV
Lzr
42/72
PsV
Ps
212.8
42/66
B
LsVI
7406800
5699750

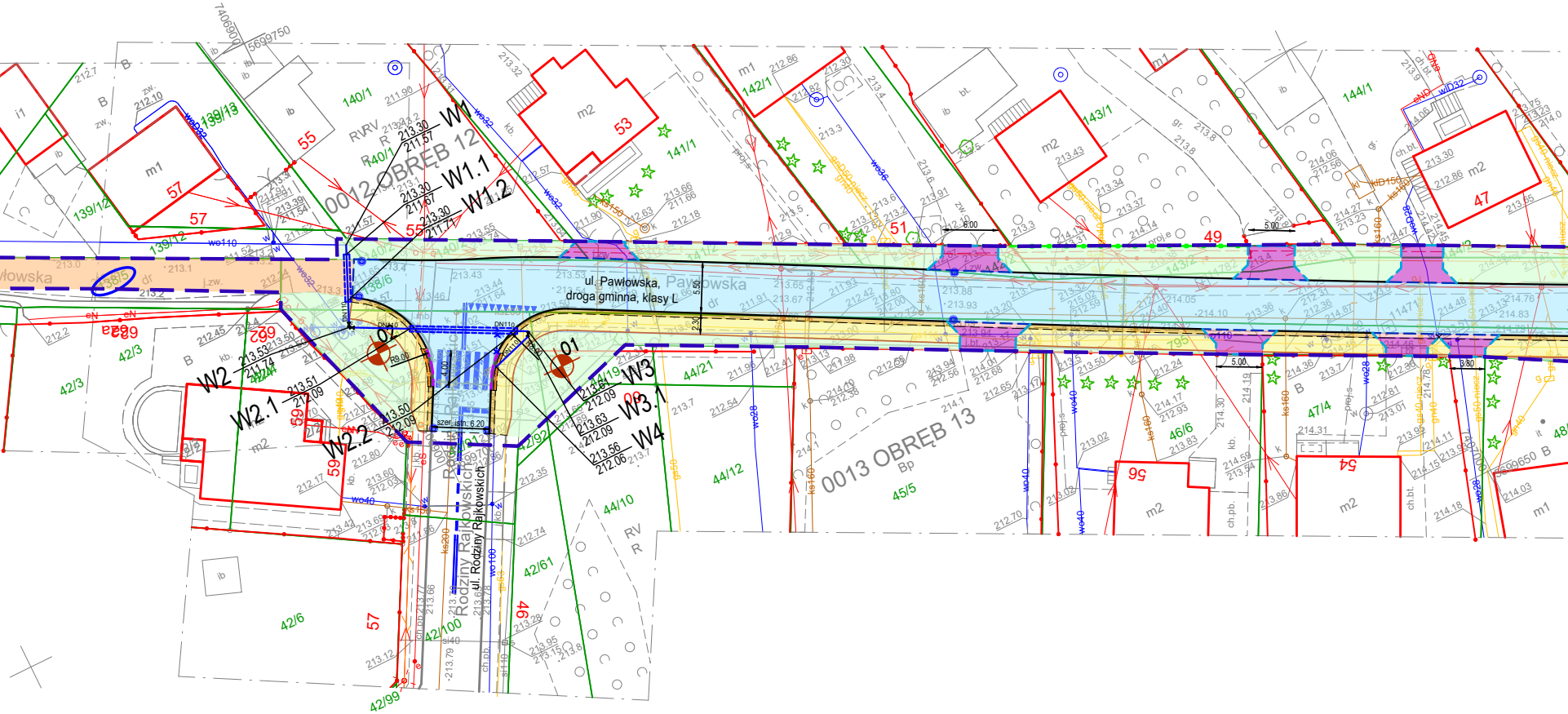
ul. Pawłowska,
droga gminna, klasy L
Pawłowska
0012 OBRĘB 12
0013 OBRĘB 13
ul. Rodziny Rajkowskich
Rodziny Rajkowskich
W1
W1.1
W1.2
W2
W2.1
W2.2
W3
W3.1
W4
01
02
5.50
2.30
6.00
5.00
3.80
R9.00
szer. istn. 6.20
140/1
141/1
142/1
143/1
144/1
139/12
139/13
38/5
38/6
42/3
42/6
42/61
42/99
42/100
44/10
44/12
44/21
45/5
46/6
47/4
57
55
53
51
49
47
59
62
46
54
56
m1
m2
ib
B
Bp
RV
R
dr
5699750
7406900
5699650

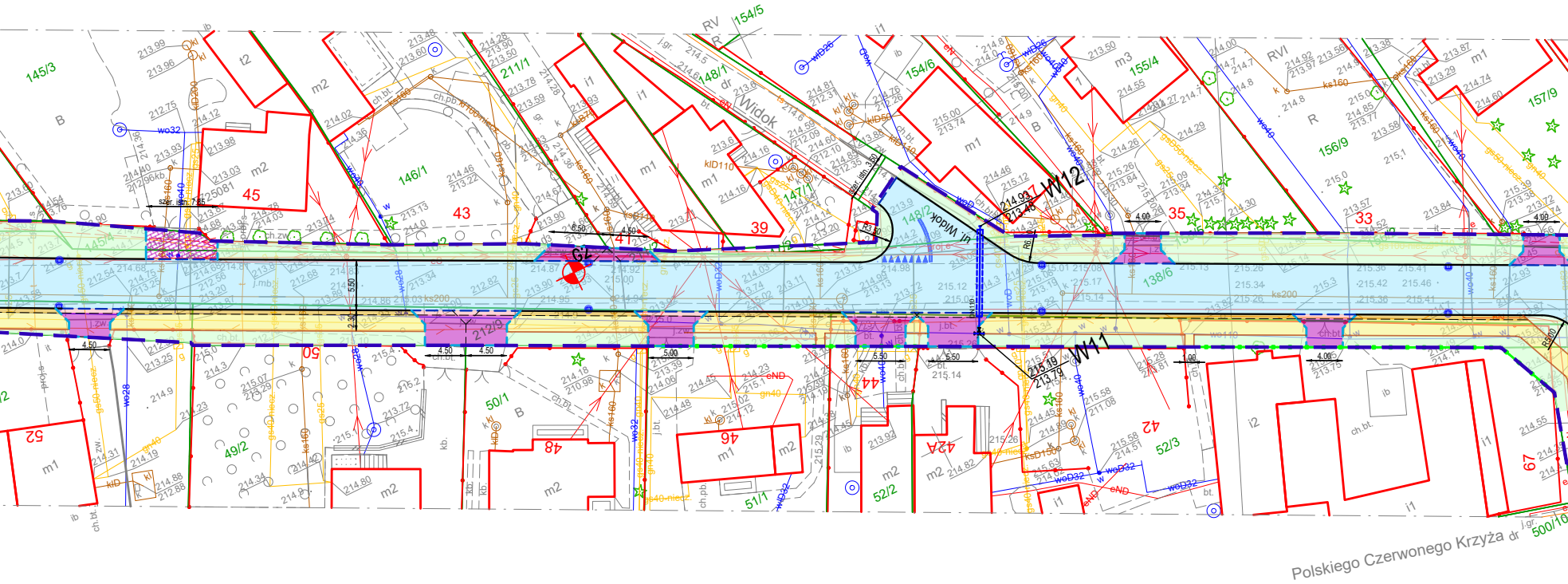

145/3
146/1
211/1
148/1
Widok
154/5
154/6
155/4
156/9
157/9
147/1
148/2
ul. Widok
138/6
212/9
49/2
50/1
51/1
52/2
52/3
500/10
45
43
41
39
37
35
33
52
50
48
46
44
42A
42
67
W12
W11
RV
RVI
R
B
m1
m2
m3
i1
i2
t2
ch.bt.
ks200
ks160
wo32
wo28
wo40
Polskiego Czerwonego Krzyża dr

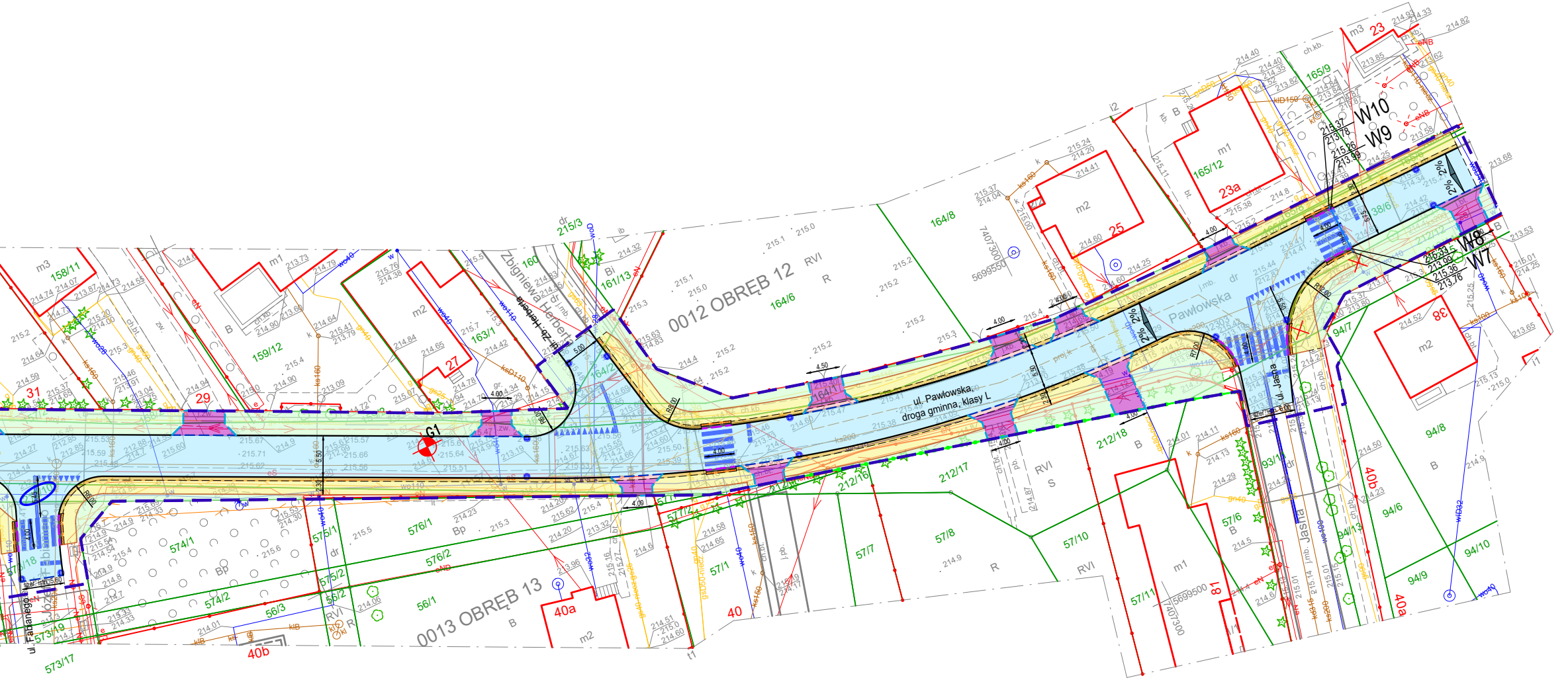
ul. Pawłowska,
droga gminna, klasy L
Pawłowska
0012 OBRĘB 12
0013 OBRĘB 13
Zbigniewa Herberta
ul. Zb. Herberta
ul. Jasna
Jasna
ul. Fabianego
G1
W7
W8
W9
W10
164/6
164/8
164/1
164/2
165/9
165/12
163/1
161/13
159/12
158/11
576/1
576/2
574/1
574/2
575/1
575/2
56/1
56/2
56/3
57/1
57/6
57/7
57/8
57/10
57/11
57/12
93/1
94/6
94/7
94/8
94/9
94/10
94/13
212/16
212/17
212/18
573/17
573/19
138/6
215/3
23
23a
25
27
29
31
38
40
40a
40b
81
m1
m2
m3
RVI
R
B
Bp
Bi
S
dr
5699550
7407300
5699500

LEGENDA - BRANŻA DROGOWA

―	GRANICE DZIAŁEK
▬ ▬	LINIA ROZGRANICZAJACA TEREN INWESTYCJI
―	PROJEKTOWANY KRAWĘŻNIK BETONOWY 15/30 CM WYNIESIENIE 12 CM
- - -	PROJEKTOWANY KRAWĘŻNIK BETONOWY 15/30 CM WYNIESIENIE 2 CM
- - -	PROJEKTOWANY KRAWĘŻNIK BETONOWY 15/30 CM "NA PŁASK", WYNIESIENIE 0 CM
- - -	PROJEKTOWANY KRAWĘŻNIK BETONOWY 12/25 CM WYNIESIENIE 0 CM
―	PROJEKTOWANE OBRZEŻE BETONOWE 8/30 CM
- - -	KRAWĘDŹ ZMIANY NAWIERZCHNI
🟦	PROJ. NAW. JEZDNI KR3 - NOWA KONSTRUKCJA BETON ASFALTOWY AC11S
🟪	PROJ. NAW. ZJAZD - BETONOWA KOSTKA BRUKOWA TYPU BEHATON 16,5x20 FAZOWANA, GRAFITOWA
▦	PROJ. NAW. ZJAZD - ODTWORZENIE ZJAZDU Z NAW. ISTNIEJĄCEJ
🟨	PROJ. NAW. CHODNIKA - BETONOWA KOSTKA BRUKOWA TYPU HOLLAND 20x10 FAZOWANA, SZARA
🟧	ODTWORZENIE NAWIERZCHNI PO BUDOWIE KANALIZACJI DESZCZOWEJ
🟥	PROJ. NAW. ZJAZDU I WZMOCNIONEGO CHODNIKA - BRUKOWA KOSTKA PŁUKANA, ŻÓŁTA
🟫	PROJ. NAW. CHODNIKA - BRUKOWA KOSTKA PŁUKANA, ŻÓŁTA
🟩	PROJ. TEREN ZIELONY
▨	PŁYTKI WSKAŹNIKOWE - FAKTURA OSTRZEGAWCZA
▥	PŁYTKI WSKAŹNIKOWE - FAKTURA PROWADZĄCA
358/1	NUMERY DZIAŁEK
898	NUMERY DZIAŁEK POŁOŻONYCH W LINIACH ROZGRANICZAJĄCYCH TEREN INWESTYCJI
◉	PROJ. NOWY WPUST

⊕	MIEJSCA WYKONANYCH ODWIERTÓW GEOTECHNICZNYCH W PODŁOŻU GRUNTOWYM
▥	ISTN. RÓW
▦	PROJ. RÓW UMOCNIONY GEOKRATĄ
✕	WYCINKA DRZEWA
●―●―●	PROJEKTOWANE OGRODZENIE - OGRODZENIE POSESJI

BRANŻA SANITARNA - SIEĆ I PRZYŁĄCZA WODOCIĄGOWE

―	PROJEKTOWANA SIEĆ WODOCIĄGOWA
―	PROJEKTOWANE PRZYŁĄCZE WODOCIĄGOWE
✕ ✕ ✕	LIKWIDACJA SIECI WODOCIĄGOWEJ
⬚	PROJ. RURA OSŁONOWA
Z ⧗	PROJ. ZASUWA WODOCIĄGOWA

INWESTOR:	ZARZĄD DRÓG I UTRZYMANIA MIASTA UL. KASZTANOWA 31, 97-300 PIOTRKÓW TRYBUNALSKI				
ZAMAWIAJĄCY:	ZARZĄD DRÓG I UTRZYMANIA MIASTA UL. KASZTANOWA 31, 97-300 PIOTRKÓW TRYBUNALSKI				
PROJEKTANT:	SOCHOR	**„SOCHOR” INŻYNIERIA DROGOWA MARCIN MAJ Sp. Z o. o.** **ul. Maratońska 82** **94-007 Łódź**	**tel.** 691-948-659 **e-mail:** marcin.maj@sochor.pl **strona:** www.idmmsochor.pl		
NAZWA INWESTYCJI:	PRZEBUDOWA UL. PAWŁOWSKIEJ W PIOTRKOWIE TRYB. OD UL. RODZINY RAJKOWSKICH DO UL. JASNEJ POLEGAJĄCA NA PRZEBUDOWIE JEZDNI, BUDOWIE CHODNIKA I KANALIZACJI DESZCZOWEJ				
ADRES INWESTYCJI:	UL. Pawłowska na odcinku od ul. Jasnej do Ul. Rodziny Rajkowskich woj. łódzkie, powiat Piotrków Trybunalski, gmina Piotrków Trybunalski				
TREŚĆ RYSUNKU:	PLAN SYTUACYJNY				
UMOWA NR:	15/ZDiUM/DUD/2024			FAZA OPRACOWANIA:	PTW
DATA OPRACOWANIA:	LISTOPAD 2025	SKALA:	1:500	NR RYSUNKU:	1.1
IMIĘ I NAZWISKO	BRANŻA	NR UPRAWNIEŃ		PODPIS	
mgr inż. Michał Koziarski	sanitarna	spec. sanitarna LOD/4420/PWBS/21			

PRAWA AUTORSKIE ZASTRZEŻONE

Dokonywanie zmian, poprawek, skreśleń itp. oraz kopiowanie i rozpowszechnianie bez zgody jednostki autorskiej jest niedozwolone